


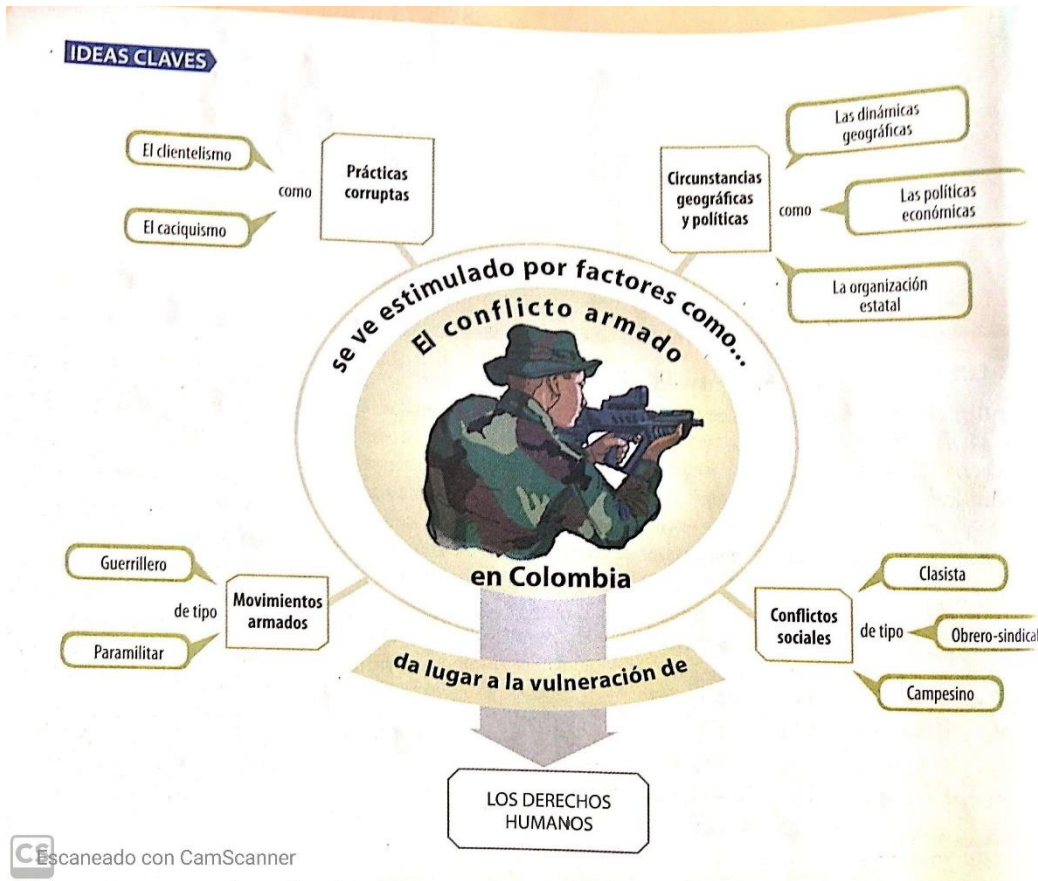
	Decreto 000057 del 04 de Marzo de 2010 – Gobernación Norte de Santander	
	Resguardo Indígena Unido U'wa	
	Municipio de Toledo - Norte de Santander	
	CÓDIGO DANE: 254820001607 - Nit: 900443272-2	
	I. E. U'WA IZKETA - SEGOVIA	



Estrategia Didáctica					
Sede	Principal				
Eje temático	ORGANIZACIÓN SOCIAL E IDENTIDAD CULTURAL	Tema:	LA VIOLENCIA EN COLOMBIA	Grado	DECIMO
Criterio	Contenidos (sub temas)				
Analiza conflictos que se presentan en el territorio colombiano originados por la degradación ambiental, el escaso desarrollo económico y la inestabilidad política.	<p style="text-align: center;">LOS TERRITORIOS DE LA VIOLENCIA RELACIONES ENTRE VIOLENCIA Y PRESENCIA DEL ESTADO ACTORES DE LA VIOLENCIA</p>				
Secuencia didáctica					
Inicio	Lectura en grupo o individual del texto presentado Video de la situación actual de Colombia frente a la violencia Saberes previos de los hechos sucedidos en el territorio U'wa.				
Desarrollo	Conceptualización de ideas principales de la lectura Análisis y resolución de preguntas al respecto Desarrollo de actividades de cada lectura Construcción de mapa sinóptico del tema.				
Cierre	Socialización de ideas y actividades desarrolladas exposición en L1 y l2				
Evaluación	Criterios de Evaluación				
	Identifica los hechos de violencia ocurridos en el contexto				
	Analiza el conflicto del territorio colombiano causas y consecuencias.				

	Decreto 000057 del 04 de Marzo de 2010 – Gobernación Norte de Santander	
	Resguardo Indígena Unido U'wa	
	Municipio de Toledo - Norte de Santander	
	CÓDIGO DANE: 254820001607 - Nit: 900443272-2	
	I. E. U'WA IZKETA - SEGOVIA	

LOS TERRITORIOS DE LA VIOLENCIA

El conflicto colombiano es uno de los más largos e intensos de la historia de América. Para investigadores y estudiosos del tema, este conflicto tuvo sus inicios en el siglo XIX, con las recurrentes guerras civiles que desangraron e impidieron el desarrollo del país. Durante el siglo XX, diferentes olas de violencia que azotaron el país tales como la violencia bipartidista, la guerra de guerrillas, el paramilitarismo, el narcotráfico, etc., poco a poco mostraron la degradación de un conflicto cada vez más crudo. Junto al conflicto político-militar, otras situaciones desencadenan conflictos para los colombianos: la pobreza que afecta a una gran cantidad de colombianos, la discriminación y exclusión de grupos étnicos, los escenarios cotidianos de intolerancia, abuso y maltrato, entre otras. El conflicto plantea muchas preguntas pero en esta unidad proporcionaremos elementos para abordar el tema.



	Decreto 000057 del 04 de Marzo de 2010 – Gobernación Norte de Santander	
	Resguardo Indígena Unido U'wa	
	Municipio de Toledo - Norte de Santander	
	CÓDIGO DANE: 254820001607 - Nit: 900443272-2	
	I. E. U'WA IZKETA - SEGOVIA	

LOS TERRITORIOS DE LA VILENCIA

De acuerdo con investigaciones sociológicas, históricas y antropológicas, la violencia política en tiene relaciones con el espacio geográfico, el desarrollo económico rural y la presencia del estado.

Lo anterior significa que violencia de una región es diferente a la de otras regiones: también, que la violencia de la década de 1950 no es similar a la violencia de la década de 1990. Por otra parte, la violencia es diferente donde hay presencia del Estado y donde no la hay.

Relaciones entre violencia y espacio geográfico



No olvidemos que la geografía de Colombia incluye tres cordilleras y dos valles interandinos, Magdalena y Cauca, además de los Llanos Orientales y extensas sabanas en la costa Caribe. Según esto, diferenciar las siguientes dinámicas geográficas que inciden de forma directa en el conflicto armado.

Dinámica macro-regional. Significa que los diferentes actores del conflicto luchan por corredores geográficos a través de los cuales acceden a recursos económicos o armamento, o por medio de los cuales pueden transitar con facilidad desde zonas de refugio a zonas de conflicto. Los corredores que hacen parte de la dinámica macro regional y que se disputan los actores del conflicto son:

- **En el norte del país:** incluye el departamento de Córdoba, la zona del Urabá chocoano, Antioquia, el Magdalena medio (que comprende la zona sur de los departamentos de Bolívar, Cesar y el Norte de Santander). Este corredor es disputado por las guerrillas y los grupos paramilitares.
- **Eje sur-oriente:** comprende el sector del piedemonte llanero en estribaciones de la Cordillera Oriental y parte de los departamentos que conforman la región Amazónica y la Orinoquia. Estas zonas fueron, hasta los años noventa, del dominio de grupos guerrilleros; pero para aquel entonces se dio la incursión de grupos paramilitares o de autodefensa. Hoy en día las Fuerzas Armadas de Colombia han retomado el control de algunas zonas estratégicas de este eje, como es el caso del Sumapaz y gran parte de los Llanos Orientales.

Guardianes de la Madre Tierra- El Planeta Azul

Sede Administrativa K4 DI 1-104 B. San Rafael Cubará-Boyacá
Gerencia-3103138324 Rectoría-3203213970 Secretaria-3208836132
www.nacionuwa.com.co Email: izketasegovia@gmail.com

	Decreto 000057 del 04 de Marzo de 2010 – Gobernación Norte de Santander	
	Resguardo Indígena Unido U'wa	
	Municipio de Toledo - Norte de Santander	
	CÓDIGO DANE: 254820001607 - Nit: 900443272-2	
	I. E. U'WA IZKETA - SEGOVIA	

- **Eje sur-occidente:** abarca desde el Caquetá, sur del Huila y los límites entre los departamentos del Tolima-Valle y Valle-norte del Cauca, para desembocar en la costa Pacífica.

Dinámica nacional. La dinámica nacional del conflicto está relacionada con la lucha contra producción y el tráfico de estupefacientes. Debemos tener en cuenta que esta política es apoyada por el gobierno de los Estados Unidos con diferentes tipos de recursos: desde los económicos hasta los militares y de infraestructura.



Dinámica mesoregional. Se refiere a conflictos por el control de regiones con ciertas Características económicas. Por ejemplo, zonas ricas en recursos naturales o en expansión económica son motivo de disputa por su valor estratégico por parte de los actores del conflicto, que ven estas como oportunidades para obtener recursos por medio de la presión armada. Otro ejemplo, son las zonas campesinas de colonización que están al margen de la dinámica económica nacional. Un ejemplo de la dinámica mesoregional son conflictos de zonas como las del Catatumbo, en Norte de Santander, Arauca y Casanare, donde el petróleo atrae a guerrilla y paramilitares quienes presionan a los gobiernos locales y la sociedad para derivar parte de las ganancias del crudo.

ACTIVIDAD

1. ¿Explica cuál es la incidencia que han tenido los grupos armados en la comunidad indígena U'wa?
2. ¿Cuáles son los hechos de violencia que han tenido los grupos armados que afectan a la comunidad U'wa?
3. ¿Qué consecuencias ha traído el conflicto armado para la población étnica U'wa?
4. ¿Qué acciones debería tomar el estado para que la violencia armada no afecte a los grupos étnicos?

Guardianes de la Madre Tierra- El Planeta Azul

Sede Administrativa K4 DI 1-104 B. San Rafael Cubará-Boyacá
Gerencia-3103138324 Rectoría-3203213970 Secretaria-3208836132
www.nacionuwa.com.co Email: izketasegovia@gmail.com

	Decreto 000057 del 04 de Marzo de 2010 – Gobernación Norte de Santander	
	Resguardo Indígena Unido U'wa	
	Municipio de Toledo - Norte de Santander	
	CÓDIGO DANE: 254820001607 - Nit: 900443272-2	
	I. E. U'WA IZKETA - SEGOVIA	

Relaciones entre violencia y presencia del Estado

La presencia del Estado está relacionada con las dinámicas geográficas del conflicto, es decir, la presencia del Estado es mayor o menor en las regiones del país de acuerdo con la presencia de los actores violentos.

Por ejemplo, las zonas con presencia paramilitar se caracterizan por la autonomía que gozan los poderes locales, tales como los hacendados o los llamados "gamonales". En estas regiones, las relaciones sociopolíticas de las élites con los campesinos y colonos son verticales, es decir, no son equitativas ni justas: los habitantes de las regiones no están integrados.

Por otra parte, las políticas económicas de los gobiernos buscan integrar estas regiones a los mercados nacionales e internacionales, aumentando, el control del Estado en dichas zonas. Esta situación hace que los poderes locales y regionales, agrupados alrededor de los llamados partidos tradicionales, manifiesten su oposición porque la expansión del Estado implica pérdida de poder, manifestado en una mayor fiscalización de su poder como líderes políticos y comunitarios.



A diferencia de la situación anterior, las guerrillas se formaron y consolidaron en regiones periféricas, donde la presencia del Estado es débil o nula. En estas zonas la guerrilla ejerce funciones de organización social e incluso política, las cuales respalda con acciones militares. La debilidad de la presencia estatal está acompañada de la inexistencia de líderes locales y regionales de cierta trayectoria y poder. Estas zonas son objetivo del ejército y grupos paramilitares, en su afán de ganar o recuperar el Control y confrontar el poder de las guerrillas en estas regiones.

La construcción del Estado

La **formación de los Estados** es un proceso lento de integración política, económica, social y cultural de las regiones en una unidad. En Colombia este proceso se ha dificultado por diferentes motivos. En el caso de la violencia política, la acción de actores en conflicto y la falta de interés de los poderes locales, regionales y muchas veces nacionales de apegarse a las directrices del Estado central contribuyen a que el Estado sea débil en su gestión. De esta manera se consolidan en las regiones poderes que, antes que buscar la unidad, deciden conservar sus poderes regionales, favoreciendo con ello diferentes formas de conflicto.

Guardianes de la Madre Tierra- El Planeta Azul

Sede Administrativa K4 DI 1-104 B. San Rafael Cubará-Boyacá
Gerencia-3103138324 Rectoría-3203213970 Secretaria-3208836132
www.nacionuwa.com.co Email: izketasegovia@gmail.com

	Decreto 000057 del 04 de Marzo de 2010 – Gobernación Norte de Santander	
	Resguardo Indígena Unido U'wa	
	Municipio de Toledo - Norte de Santander	
	CÓDIGO DANE: 254820001607 - Nit: 900443272-2	
	I. E. U'WA IZKETA - SEGOVIA	

Para los actores armados del conflicto interno colombiano como las guerrillas y los grupos paramilitares, narcotraficantes, etc., la presencia o ausencia del Estado en las diferentes regiones les permite establecer relaciones de provecho con estas. Así, por ejemplo, algunas zonas sirven de refugio en tanto que otras proveen recursos.

Las zonas utilizadas como refugio son diferentes según los actores armados: mientras que para los paramilitares son las zonas con cierto desarrollo económico, para las guerrillas, son aquellas regiones marginales en las cuales se formaron.

A su vez, las zonas con cierta prosperidad económica significan para las guerrillas regiones donde encontrar recursos, en tanto que los paramilitares tienden a expandirse hacia regiones marginales, con el propósito de contrarrestar el poder de la guerrilla.

Actores de la violencia

Organizaciones internacionales como Amnistía Internacional y la Cruz Roja Internacional reconocen que el conflicto armado colombiano es uno de los más complejos en todo el mundo. Las causas, consecuencias y actores proponen un reto en la búsqueda de soluciones.

Actores del conflicto



El conflicto colombiano tiene múltiples actores, los cuales se forman por alianzas que hacen diferentes sectores de la economía, la política o la sociedad para enfrentar a otros sectores. Por ejemplo, durante la violencia de los años 1950, las alianzas entre líderes de los partidos tradicionales con sectores de la población y la Iglesia católica configuraron un bando que se armó para combatir a otro que consideraban contrario a sus ideas.

Los actores del conflicto armado son los siguientes:

El Estado: que busca el orden público y el respeto de su soberanía, deposita estas tareas en sus fuerzas militares y policiales, quienes, en ciertas acciones, terminan por afectar a la población civil.

Guardianes de la Madre Tierra- El Planeta Azul

Sede Administrativa K4 DI 1-104 B. San Rafael Cubará-Boyacá
Gerencia-3103138324 Rectoría-3203213970 Secretaria-3208836132
www.nacionuwa.com.co Email: izketasegovia@gmail.com

	Decreto 000057 del 04 de Marzo de 2010 – Gobernación Norte de Santander	
	Resguardo Indígena Unido U'wa	
	Municipio de Toledo - Norte de Santander	
	CÓDIGO DANE: 254820001607 - Nit: 900443272-2	
	I. E. U'WA IZKETA - SEGOVIA	

La guerrilla: que busca la toma del poder a través de las armas, pero, acciones como la incursión armada a poblaciones, la práctica del secuestro y su unión al narcotráfico, la convierten en un actor delincuencial.

Los paramilitares: aunque se han sometido a un proceso de desmovilización, es innegable que el accionar de grupos emergentes asociados al narcotráfico, es una consecuencia de un proceso que no llenó las expectativas de muchos de los ex militantes de las AU'C.

El narcotráfico: desde sus orígenes en la década de los sesenta es innegable su impacto en el conflicto armado colombiano. El narcotráfico se encarga de financiar tanto grupos de guerrilla como de paramilitares que les permita mantener el negocio del tráfico de drogas.

Contextos del conflicto



En el caso de Colombia, los conflictos se forman y expresan a favor o en contra del Estado, las religiones, la propiedad privada, la nacionalidad la territorialidad. También configuran contextos de conflicto interno en Colombia: el género, la etnia o intereses colectivos que luchan contra administraciones locales. Tal es el caso de los conflictos por la defensa del ambiente en contra de la explotación minera.

Clases de conflictos

El conflicto interno en Colombia no es tan solo de carácter bélico. Problemas como la desigualdad social, la exclusión o la intolerancia, plantean conflictos *ad intra* de otros sectores del país. Veamos.

Conflictos clasistas. Son aquellos que se presentan porque sectores con poder político y económico quieren hacer prevalecer sus privilegios frente a los reclamos de otros sectores con menos poder.

Conflicto obrero-sindical. Hoy en día el movimiento obrero-sindical en el país se caracteriza por una precaria tasa de sindicalización debido a la alta informalidad y a los tipos de contratación de las empresas.

	Decreto 000057 del 04 de Marzo de 2010 – Gobernación Norte de Santander	
	Resguardo Indígena Unido U'wa	
	Municipio de Toledo - Norte de Santander	
	CÓDIGO DANE: 254820001607 - Nit: 900443272-2	
	I. E. U'WA IZKETA - SEGOVIA	

ACTIVIDAD

1. Elabora un mapa sinóptico de la lectura realizada anteriormente.
2. En el cuaderno, escribe las ideas principales del texto.
3. ¿Cuál es el papel del estado frente a la violencia?
4. ¿De donde surgen los llamados partidos tradicionales?
5. ¿Cuáles son los actores del conflicto armado?
6. Identificar fechas, lugares, y hechos posibles causas y consecuencias generadas a partir de estos hechos de violencia en el contexto U'wa.